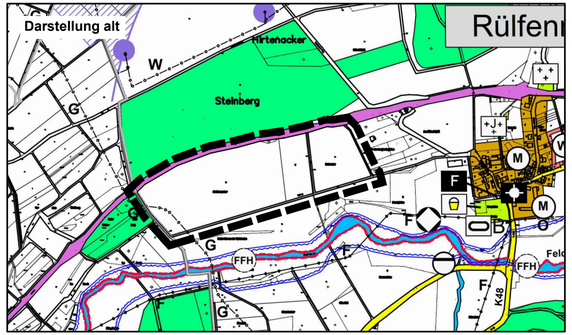

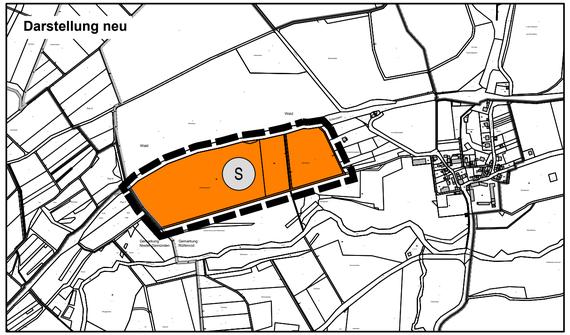

Legende:

Planzeichen

Art der baulichen Nutzung

S — Sonderbauflächen gem. §1 Abs. 1 Nr. 4 BauNVO
Zweckbestimmung: Photovoltaik- Freiflächenanlage

Hauptversorgungs- und Hauptabwasserleitungen

G — Ferngasleitung Nr. 56 der Eon Ruhrgas

Flächen für die Landwirtschaft und Wald

Flächen für die Landwirtschaft

Sonstige Planzeichen

Grenze des räumlichen Geltungsbereiches der Flächennutzungsplanänderung

Rechtsgrundlagen

Baugesetzbuch (BauGB) i.d.F. der Bekanntmachung vom 03.11.2017 (BGBl. I S. 3634), zuletzt geändert durch Artikel 2 des Gesetzes vom 04.01.2023 (BGBl. I Nr. 6),

Baunutzungsverordnung (BauNVO) i.d.F. der Bekanntmachung vom 21.11.2017 (BGBl. I S. 3786), zuletzt geändert durch Artikel 3 des Gesetzes vom 04.01.2023 (BGBl. I Nr. 6),

Planzeichenverordnung 1990 (PlanzV 90) i.d.F. der Bekanntmachung vom 18.12.1990 (BGBl. I 1991 S. 58), zuletzt geändert durch Artikel 3 des Gesetzes vom 14.06.2021 (BGBl. I S. 1802).

Verfahrensvermerke

Der Aufstellungsbeschluss gem. § 2 Abs. 1 BauGB wurde durch die Gemeindevertretung gefasst am ___.___._____

Der Aufstellungsbeschluss gem. § 2 Abs. 1 Satz 2 BauGB wurde ortsüblich bekanntgemacht am ___.___._____

Die Öffentlichkeitsbeteiligung gem. § 3 Abs. 1 BauGB wurde ortsüblich bekanntgemacht am ___.___._____

Die Öffentlichkeitsbeteiligung gem. § 3 Abs. 1 BauGB erfolgte in der Zeit vom ___.___._____

bis einschließlich ___.___._____

Die Öffentlichkeitsbeteiligung gem. § 3 Abs. 2 BauGB wurde ortsüblich bekanntgemacht am ___.___._____

Die Öffentlichkeitsbeteiligung gem. § 3 Abs. 2 BauGB erfolgte in der Zeit vom ___.___._____

bis einschließlich ___.___._____

Der Feststellungsbeschluss gem. § 6 Abs. 6 BauGB erfolgte durch die Gemeindevertretung am ___.___._____

Die Bekanntmachungen erfolgen im _____ .

Ausfertigungsvermerk:
Es wird bestätigt, dass der Inhalt der Flächennutzungsplanänderung mit den hierzu ergangenen Beschlüssen der Gemeindevertretung übereinstimmt und dass die für die Rechtswirksamkeit maßgebenden Verfahrensvorschriften eingehalten worden sind.

Gemünden (Felda), den ___.___._____

_____
Bürgermeister

Genehmigungsvermerk:

Rechtskraftvermerk:
Die Genehmigung der Flächennutzungsplanänderung wurde gem. § 6 Abs. 5 BauGB ortsüblich am___.___._____ bekannt gemacht. Damit wird die Flächennutzungsplanänderung wirksam.

Gemünden (Felda), den ___.___._____

_____
Bürgermeister

Gemeinde Gemünden (Felda), Ortsteil Rülfenrod

Änderung des Flächennutzungsplanes im Bereich des Bebauungsplanes "Solarpark Steinbergacker"

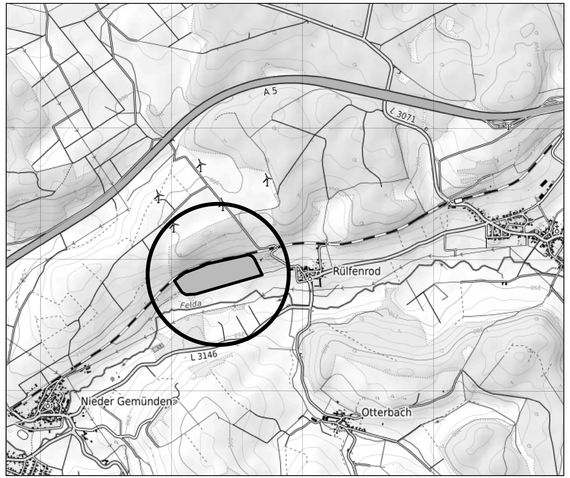

PLANUNGSBÜRO FISCHER
Raumplanung | Stadtplanung | Umweltplanung
Im Nordpark 1 - 35435 Wettenberg | t. +49 641 98441-22 | f. +49 641 98441-155 | info@fischer-plan.de | www.fischer-plan.de

Vorentwurf

Stand:	22.06.2023
Projektleitung:	Wolf / Will
CAD:	Beil
Maßstab:	1 : 10.000
Projektnummer:	23-2845