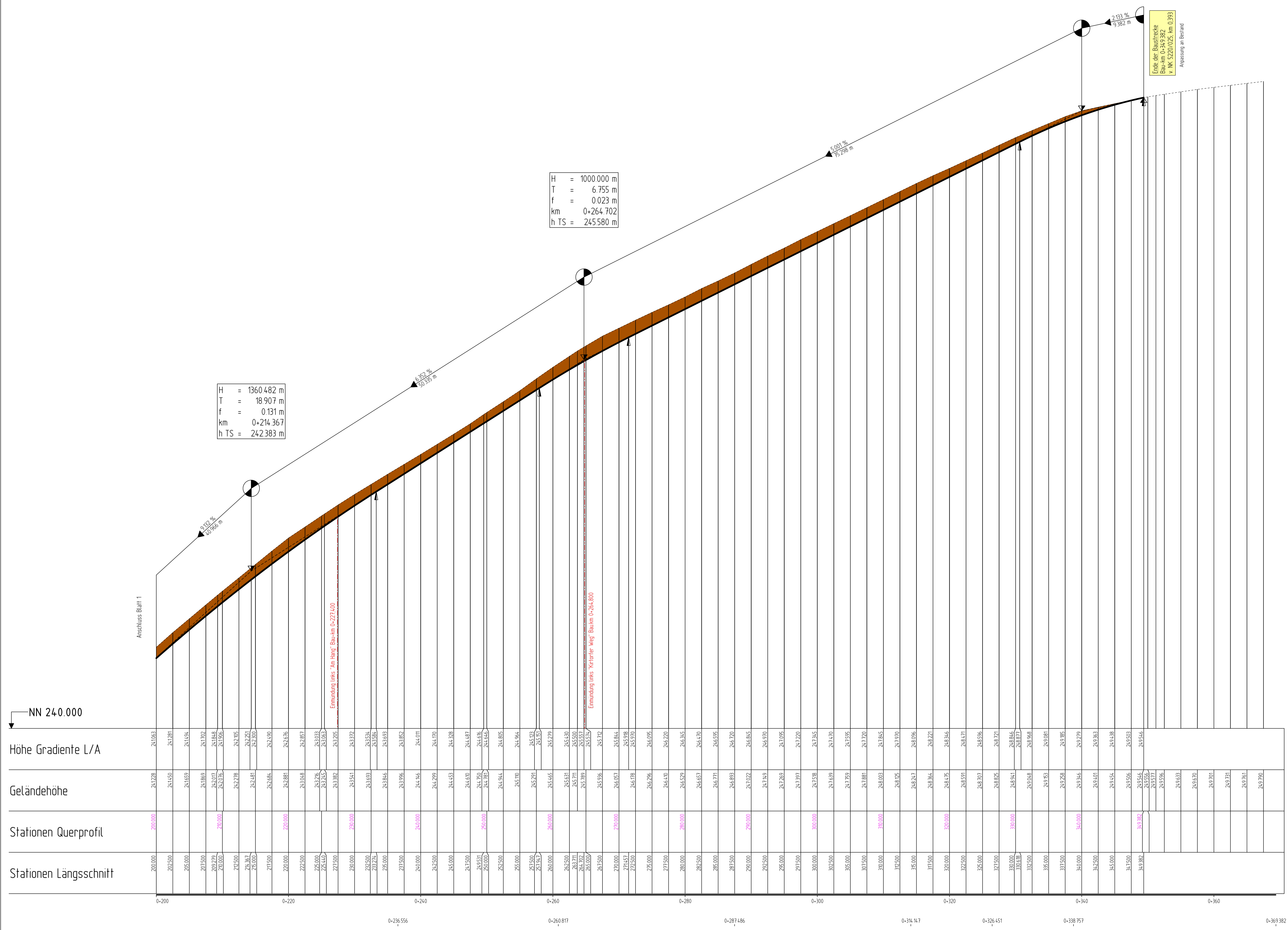


ohne Ausbreitung
 km 0+349.382
 h TS = 249.546 m

H = 654.286 m
 T = 9.382 m
 f = 0.067 m
 km 0+340.000
 h TS = 249.346 m

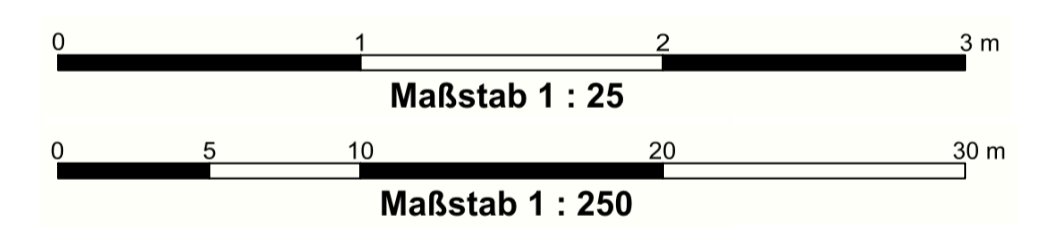
H = 1000.000 m
 T = 6.755 m
 f = 0.023 m
 km 0+264.702
 h TS = 245.580 m

H = 1360.482 m
 T = 18.907 m
 f = 0.131 m
 km 0+214.367
 h TS = 242.383 m



ZEICHENERKLÄRUNG:

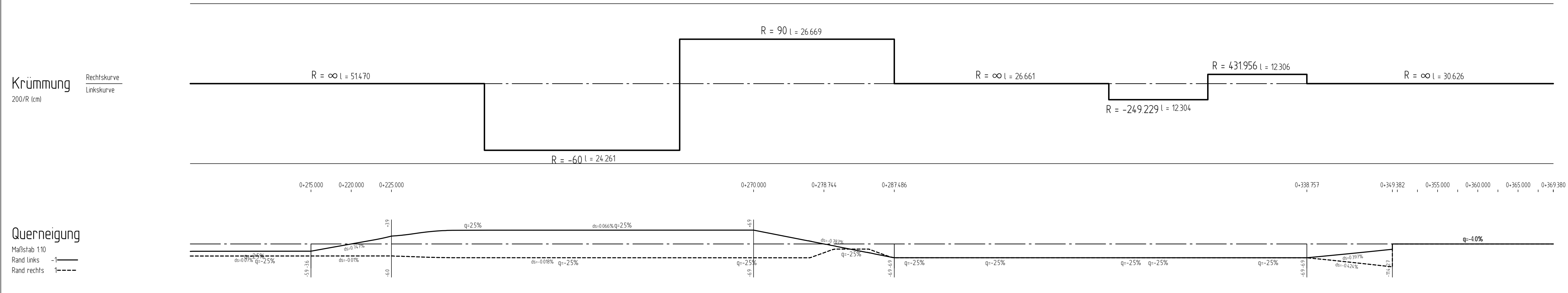
- Tangentenschnittpunkt
- Ausrundungsbeginn / -ende
Kuppe / Wanne
- Tiefpunkt / Hochpunkt
- H Ausrundungshalbmesser der Kuppe / Wanne
- T Tangentienlänge zum Ausrundungshalbmesser
- f Stichaß Tangentenschnittpunkt bis Ausrundungshalbmesser
- km Bau-km des Tangentenschnittpunktes
- h TS Höhe des Tangentenschnittpunktes
- Auftrag
- Abtrag



| | | | | |
|---------------------------------------------------------------------------------------------------------------------------------------------------|--|-------------|------------|----------|
| Reihbergstraße 22 37290 Meißner Telefon 05657 / 98 99 00 Fax 05657 / 98 99 10 info@ing-rother-partner.de www.ing-rother-partner.de | | bearbeitet: | April 2020 | Schuch |
| | | CAD: | April 2020 | Schuch |
| | | geprüft: | April 2020 | Ha |
| | | Obj.-Nr.: | Datum: | Zeichen: |

FESTSTELLUNGSENTWURF

| | | | |
|------|-------------------|--------|----------|
| Nr.: | Art der Änderung: | Datum: | Zeichen: |
| | | | |



| | | | |
|--------------------------------------------------------------------------------------------------------------------|--|-------------------------------------------------------------|-------|
| | | Unterlage Nr.: | 6 |
| | | Blatt Nr.: | 2 / 2 |
| L 3146 Um- und Ausbau der Landesstraße in der OD Gemünden-Rüfenrod | | Datum: | |
| Straße: L 3146 Beginn: zw. NK 5220/025 u. NK 5220/012 km 0,120 Ende: zw. NK 5220/025 u. NK 5220/012 km 0,456 | | gezeichnet: | |
| Aufgestellt: Schotten, den 05.05.2020 Hessen Mobil - Dezernat 13.02 Planung Mittelhessen - | | geprüft: | |
| I.A. gez. Egon Weß Dezernat | | Höhenplan Bau-km 0+200 bis 0+390 Maßstab: 1: 250 / 25 | |
| | | I.A. gez. Thorst Küster Dezernat | |