



**Legende:**

**Planzeichen**

**Art der baulichen Nutzung**

 Sonderbauflächen gem. §1 Abs. 1 Nr. 4 BauNVO  
Zweckbestimmung: Freiflächen- Photovoltaikanlage

**Flächen für die Landwirtschaft und Wald**

 Flächen für die Landwirtschaft

**Sonstige Planzeichen**

 Grenze des räumlichen Geltungsbereiches der Flächennutzungsplanänderung

**Rechtsgrundlagen**

Baugesetzbuch (BauGB) i.d.F. der Bekanntmachung vom 03.11.2017 (BGBl. I S. 3634),  
Baunutzungsverordnung (BauNVO) i.d.F. der Bekanntmachung vom 21.11.2017 (BGBl. I S. 3786),  
Planzeichenverordnung 1990 (PlanzV 90) i.d.F. der Bekanntmachung vom 18.12.1990 (BGBl. I 1991 S. 58),  
zuletzt geändert durch Artikel 3 des Gesetzes vom 04.05.2017 (BGBl. I S. 1057).

**Verfahrensvermerke**

Der Aufstellungsbeschluss gem. § 2 Abs. 1 BauGB wurde durch die  
Gemeindevertretung gefasst am \_\_\_\_\_

Der Aufstellungsbeschluss gem. § 2 Abs. 1 Satz 2 BauGB wurde ortsüblich  
bekanntgemacht am \_\_\_\_\_

Die Öffentlichkeitsbeteiligung gem. § 3 Abs. 1 BauGB wurde ortsüblich be-  
kanntgemacht am \_\_\_\_\_

Die Öffentlichkeitsbeteiligung gem. § 3 Abs. 1 BauGB erfolgte in der Zeit vom  
\_\_\_\_\_ bis einschließlich \_\_\_\_\_

Die Öffentlichkeitsbeteiligung gem. § 3 Abs. 2 BauGB wurde ortsüblich be-  
kanntgemacht am \_\_\_\_\_

Die Öffentlichkeitsbeteiligung gem. § 3 Abs. 2 BauGB erfolgte in der Zeit vom  
\_\_\_\_\_ bis einschließlich \_\_\_\_\_

Der Feststellungsbeschluss gem. § 6 Abs. 6 BauGB erfolgte durch die  
Gemeindevertretung am \_\_\_\_\_

Die Bekanntmachungen erfolgten im \_\_\_\_\_.

**Ausfertigungsvermerk:**

Es wird bestätigt, dass der Inhalt der Flächennutzungsplanänderung mit den hierzu ergangenen Beschlüssen der Gemeindevertretung übereinstimmt und dass die für die Rechtswirksamkeit maßgebenden Verfahrensvorschriften eingehalten worden sind.

Gemünden (Felda), den \_\_\_\_\_

\_\_\_\_\_  
Bürgermeister

**Genehmigungsvermerk:**

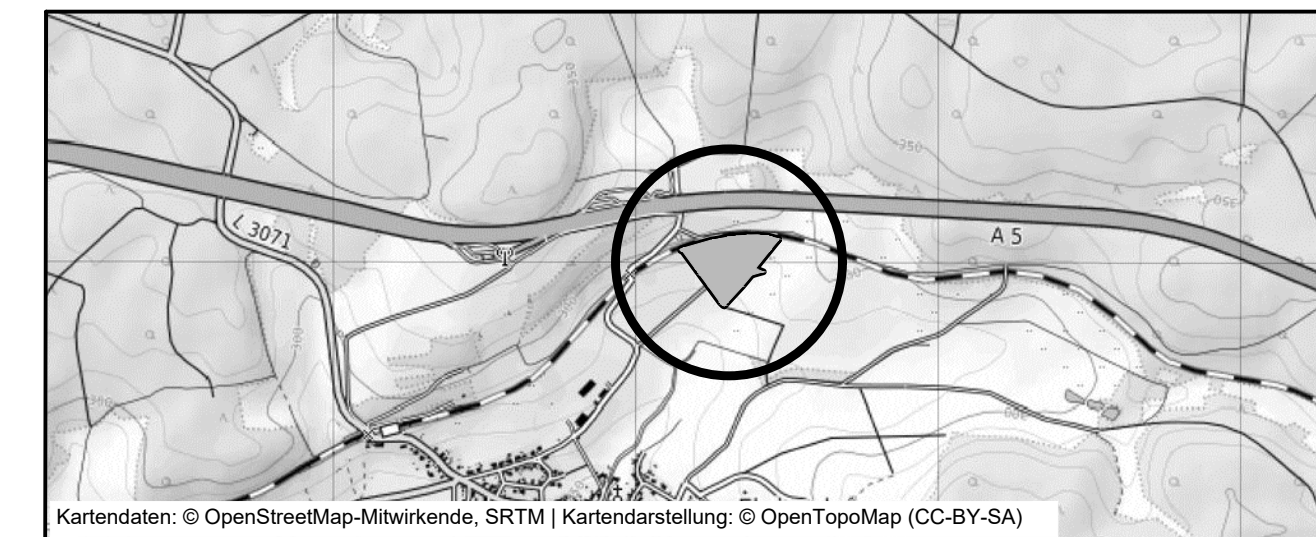
**Rechtskraftvermerk:**

Die Genehmigung der Flächennutzungsplanänderung wurde gem. § 6 Abs. 5 BauGB ortsüblich am \_\_\_\_\_ bekannt gemacht. Damit wird die Flächennutzungsplanänderung wirksam.

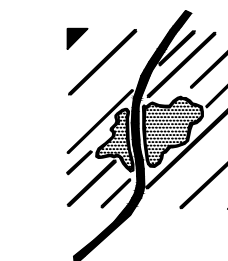
Gemünden (Felda), den \_\_\_\_\_

\_\_\_\_\_  
Bürgermeister

Übersichtskarte (Maßstab 1 : 25.000)



Kartendaten: © OpenStreetMap-Mitwirkende, SRTM | Kartendarstellung: © OpenTopoMap (CC-BY-SA)



Planungsbüro Holger Fischer, Konrad-Adenauer-Str. 16, 35440 Linden, Tel. 06403/9537-0 Fax. 06403/9537-30

Gemeinde Gemünden (Felda), Ortsteil Ehringshausen  
Änderung des Flächennutzungsplanes im Bereich des  
Bebauungsplanes "Solarpark Auf dem Heppenrod"  
Vorentwurf

Stand: 18.06.2019

Bearbeiter: Röttger, Wolf  
CAD: Wellstein

Maßstab: 1 : 10.000